



**INSTITUTO MUNICIPAL DE PLANEACION
PARA IXTLAN DEL RIO, NAYARIT**

**FICHA TECNICA DE INDICADORES 2024
INFORME AVANCE CORRESPONDIENTE AL PRIMER TRIMESTRE**

VINCULACION

EJE: Desarrollo sostenible para Ixtlán
SUB- EJE: Infraestructura y gobierno confiable e incluyente
P.P: Desarrollo sostenible para Ixtlán del río Nayarit
UNIDAD RESPONSABLE: Instituto municipal de planeación de Ixtlán del río Nayarit
METODO DE CALCULO: Contribuir a desarrollar los procesos de elaboración de los planes y proyectos mediante los instrumentos de planeación con visión integral de largo y corto plazo que permita mejora al desarrollo sostenible para el municipio

FICHA TECNICA

IDENTIFICACION FIN

NOMBRE DEL INDICADOR: Porcentaje los procesos de elaboración de los planes y proyectos.
DEFINICION DEL INDICADOR: Este indicador mide el porcentaje de los procesos de elaboración de planes y proyectos realizados.
METODO DE CALCULO: Núm. De instrumentos de planeación propuestos/ Núm. de instrumentos de planeación realizados X100
FRECUENCIA DE MEDICION: Anual
UNIDAD DE MEDIDA: Porcentaje
METAS: 50%
AVANCE: 25%


ARQ. LUIS ALBERTO REYES GONZALEZ
DIRECTOR GENERAL DEL INSTITUTO MUNICIPAL
DE PLANEACION DE IXTLAN DEL RIO, NAYARIT




LIC. KENIA DEL REFUGIO PARRA ZEPEDA
CONTRALORA MUNICIPAL





**INSTITUTO MUNICIPAL DE PLANEACION
PARA IXTLAN DEL RIO, NAYARIT**

**FICHA TECNICA DE INDICADORES 2024
INFORME AVANCE CORRESPONDIENTE AL PRIMER TRIMESTRE**

VINCULACION

EJE: Desarrollo sostenible para Ixtlán
SUB- EJE: Infraestructura y gobierno confiable e incluyente
P.P: Desarrollo sostenible para Ixtlán del río Nayarit
UNIDAD RESPONSABLE: Instituto municipal de planeación de Ixtlán del río Nayarit
NOMBRE DEL INDICADOR: Eficacia en el cumplimiento de las obligaciones y objetivos del Instituto coordinándose con las Autoridades Municipales, Estatales y Organizacionales según sea el caso.

FICHA TECNICA

IDENTIFICACION Propósito
NOMBRE DEL INDICADOR: Porcentaje de cumplimiento de las obligaciones del Instituto.
DEFINICION DEL INDICADOR: Este indicador mide el porcentaje de las obligaciones y objetivos del instituto.
METODO DE CALCULO: Núm. De obligaciones calendarizadas/ Núm. De obligaciones y objetivos cumplidos X100
FRECUENCIA DE MEDICION: Anual
UNIDAD DE MEDIDA: Porcentaje
METAS: 100%
AVANCE: 25%


ARQ. LUIS ALBERTO REYES GONZALEZ
DIRECTOR GENERAL DEL INSTITUTO MUNICIPAL
DE PLANEACION DE IXTLAN DEL RIO, NAYARIT




LIC. KENIA DEL REFUGIO PARRA ZEPEDA
CONTRALORA MUNICIPAL





**INSTITUTO MUNICIPAL DE PLANEACION
PARA IXTLAN DEL RIO, NAYARIT**

**FICHA TECNICA DE INDICADORES 2024
INFORME AVANCE CORRESPONDIENTE AL PRIMER TRIMESTRE**

VINCULACION

EJE: Desarrollo sostenible para Ixtlán
SUB- EJE: Infraestructura y gobierno confiable e incluyente
P.P: Desarrollo sostenible para Ixtlán del río Nayarit
UNIDAD RESPONSABLE: Instituto municipal de planeación de Ixtlán del río Nayarit
COMPONENTE 1: Entrega a las autoridades municipales y la junta de gobierno los avances de los procesos de elaboración de proyectos y planes, para el beneficio del municipio.

FICHA TECNICA

IDENTIFICACION 1-DG
NOMBRE DEL INDICADOR: Porcentaje de avances de elaboración de proyectos y planes.
DEFINICION DEL INDICADOR: Este indicador mide el porcentaje de los avances de elaboración de proyectos y planes.
METODO DE CALCULO: Núm. De proyectos y planes realizados/ Núm. De avance cumplido X100
FRECUENCIA DE MEDICION: Anual
UNIDAD DE MEDIDA: Porcentaje
METAS: 100%
AVANCE: 25%


ARQ. LUIS ALBERTO REYES GONZALEZ
DIRECTOR GENERAL DEL INSTITUTO MUNICIPAL
DE PLANEACION DE IXTLAN DEL RIO, NAYARIT




LIC. KENIA DEL REFUGIO PARRA ZEPEDA
CONTRALORA MUNICIPAL





INSTITUTO MUNICIPAL DE PLANEACION
PARA IXTLAN DEL RIO, NAYARIT

FICHA TECNICA DE INDICADORES 2024
INFORME AVANCE CORRESPONDIENTE AL PRIMER TRIMESTRE

VINCULACION

EJE: Desarrollo sostenible para Ixtlán
SUB- EJE: Infraestructura y gobierno confiable e incluyente
P.P: Desarrollo sostenible para Ixtlán del rio Nayarit
UNIDAD RESPONSABLE: Instituto municipal de planeación de Ixtlán del rio Nayarit
ACTIVIDAD 1.01: Ejecutar por si o a través del personal a su cargo, los acuerdos y disposiciones de la Junta de Gobierno.

FICHA TECNICA

IDENTIFICACION C1.01
NOMBRE DEL INDICADOR: Porcentaje de acuerdos y disposiciones ejecutadas
DEFINICION DEL INDICADOR: Este indicador mide el porcentaje de los acuerdos y disposiciones que se ejecutan de acuerdo a la junta de gobierno.
METODO DE CALCULO: Núm. Acuerdos y disposiciones aprobados/ Núm. De Acuerdos y disposiciones ejecutados X100
FRECUENCIA DE MEDICION: Anual
UNIDAD DE MEDIDA: Porcentaje
METAS: 12
AVANCE: 25%


ARQ. LUIS ALBERTO REYES GONZALEZ
DIRECTOR GENERAL DEL INSTITUTO MUNICIPAL
DE PLANEACION DE IXTLAN DEL RIO, NAYARIT




LIC. KENIA DEL REFUGIO PARRA ZEPEDA
CONTRALORA MUNICIPAL





**INSTITUTO MUNICIPAL DE PLANEACION
PARA IXTLAN DEL RIO, NAYARIT**

**FICHA TECNICA DE INDICADORES 2024
INFORME AVANCE CORRESPONDIENTE AL PRIMER TRIMESTRE**

VINCULACION

EJE: Desarrollo sostenible para Ixtlán
SUB- EJE: Infraestructura y gobierno confiable e incluyente
P.P: Desarrollo sostenible para Ixtlán del río Nayarit
UNIDAD RESPONSABLE: Instituto municipal de planeación de Ixtlán del río Nayarit
ACTIVIDAD 1.02: Atender la cartera de proyectos para el desarrollo sostenible, así como evaluar para someterlos a aprobación del Ayuntamiento.

FICHA TECNICA

IDENTIFICACION C1.02
NOMBRE DEL INDICADOR: Porcentaje de proyectos aprobados por los miembros de cabildo
DEFINICION DEL INDICADOR: Este indicador mide el porcentaje de los proyectos aprobados por los miembros de cabildo.
METODO DE CALCULO: Núm. Proyectos concertados/ Núm. De proyectos aprobados X100
FRECUENCIA DE MEDICION: Anual
UNIDAD DE MEDIDA: Porcentaje
METAS 24
AVANCE: 16%


ARQ. LUIS ALBERTO REYES GONZALEZ
DIRECTOR GENERAL DEL INSTITUTO MUNICIPAL
DE PLANEACION DE IXTLAN DEL RIO, NAYARIT




LIC. KENIA DEL REFUGIO PARRA ZEPEDA
CONTRALORA MUNICIPAL



VINCULACION

EJE: Desarrollo sostenible para Ixtlán
 SUB- EJE: Infraestructura y gobierno confiable e incluyente
 P.P: Desarrollo sostenible para Ixtlán del rio Nayarit
 UNIDAD RESPONSABLE: Instituto municipal de planeación de Ixtlán del rio Nayarit
 COMPONENTE 2: Integración y seguimiento en cada etapa del desarrollo de procesos de elaboración de proyectos, y planes mediante los instrumentos de planeación que sugieran estratégicos para el desarrollo del municipio.

FICHA TECNICA


IDENTIFICACION 2- CPEyP
 NOMBRE DEL INDICADOR: Porcentaje de instrumentos de planeación.
 DEFINICION DEL INDICADOR: Este indicador permite evaluar el grado de avance o cumplimiento en la implementación de estrategias de planificación.
 METODO DE CALCULO: Núm. De instrumentos de planeación desarrollados/ Núm. De instrumentos de planeación planeados en el periodo X100
 FRECUENCIA DE MEDICION: Anual
 UNIDAD DE MEDIDA: Porcentaje
 METAS 100%
 AVANCE: 100%


ARQ. LUIS ALBERTO REYES GONZALEZ
 DIRECTOR GENERAL DEL INSTITUTO MUNICIPAL
 DE PLANEACION DE IXTLAN DEL RIO, NAYARIT




LIC. KENIA DEL REFUGIO PARRA ZEREDA
 CONTRALORA MUNICIPAL
 IXTLAN DEL RIO, NAYARIT




ARQ. ALEJANDRA GONZALEZ AVELAR
 COORDINACION DE PLANEACION ESSTRATEGICA
 Y PROGRAMATICA DEL INSTITUTO MUNICIPAL
 DE PLANEACION DE IXTLAN DEL RIO, NAYARIT



**INSTITUTO MUNICIPAL DE PLANEACION
PARA IXTLAN DEL RIO, NAYARIT**

**FICHA TECNICA DE INDICADORES 2024
INFORME AVANCE CORRESPONDIENTE AL PRIMER TRIMESTRE**

VINCULACION

EJE: Desarrollo sostenible para Ixtlán
SUB- EJE: Infraestructura y gobierno confiable e incluyente
P.P: Desarrollo sostenible para Ixtlán del río Nayarit
UNIDAD RESPONSABLE: Instituto municipal de planeación de Ixtlán del río Nayarit
ACTIVIDAD 2.01: Cumplimiento de las obligaciones en materia de planeación estratégica y programática, coordinándose con las autoridades municipales, estatales, y organizacionales según sea el caso.

FICHA TECNICA

IDENTIFICACION C2.01
NOMBRE DEL INDICADOR: Porcentaje de cumplimiento de obligaciones de planeación estratégica.
DEFINICION DEL INDICADOR: Este indicador mide el porcentaje de las tareas y responsabilidades asociadas a la planeación estratégica y programática.
METODO DE CALCULO: Núm. De obligaciones cumplidas/ Núm. Total de obligaciones planificadas X100
FRECUENCIA DE MEDICION: Trimestral
UNIDAD DE MEDIDA: Porcentaje
METAS 100%
AVANCE: 0%


ARQ. LUIS ALBERTO REYES GONZALEZ
DIRECTOR GENERAL DEL INSTITUTO MUNICIPAL
DE PLANEACION DE IXTLAN DEL RIO, NAYARIT




LIC. KENIA DEL REFUGIO PARRA ZEPEDA
CONTRALORA MUNICIPAL




ARQ. ALEJANDRA GONZALEZ AVELAR
COORDINACION DE PLANEACION ESSTRATEGICA
Y PROGRAMATICA DEL INSTITUTO MUNICIPAL
DE PLANEACION DE IXTLAN DEL RIO, NAYARIT



**INSTITUTO MUNICIPAL DE PLANEACION
PARA IXTLAN DEL RIO, NAYARIT**

**FICHA TECNICA DE INDICADORES 2024
INFORME AVANCE CORRESPONDIENTE AL PRIMER TRIMESTRE**

VINCULACION

EJE: Desarrollo sostenible para Ixtlán
SUB- EJE: Infraestructura y gobierno confiable e incluyente
P.P: Desarrollo sostenible para Ixtlán del rio Nayarit
UNIDAD RESPONSABLE: Instituto municipal de planeación de Ixtlán del rio Nayarit
ACTIVIDAD 2.02: Elaborar las bases de recopilación de información y establecer diagnósticos de los distintos sitios de intervención.

FICHA TECNICA

IDENTIFICACION C2.02
NOMBRE DEL INDICADOR: Porcentaje de instrumento para la planeación.
DEFINICION DEL INDICADOR: Este indicador mide el porcentaje el grado de implementación de herramientas, metodologías o instrumentos específicos de planeación de estratégica y programática.
METODO DE CALCULO: Núm. De instrumentos utilizados/ Núm. De instrumentos planificados X100
FRECUENCIA DE MEDICION: Trimestral
UNIDAD DE MEDIDA: Porcentaje
METAS 1
AVANCE: 0%


ARQ. LUIS ALBERTO REYES GONZALEZ
DIRECTOR GENERAL DEL INSTITUTO MUNICIPAL
DE PLANEACION DE IXTLAN DEL RIO, NAYARIT




LIC. KENIA DEL REFUGIO PARRA ZEPEDA
CONTRALORA MUNICIPAL




ARQ. ALEJANDRA GONZALEZ AVELAR
COORDINACION DE PLANEACION ESSTRATEGICA
Y PROGRAMATICA DEL INSTITUTO MUNICIPAL
DE PLANEACION DE IXTLAN DEL RIO, NAYARIT



**INSTITUTO MUNICIPAL DE PLANEACION
PARA IXTLAN DEL RIO, NAYARIT**

**FICHA TECNICA DE INDICADORES 2024
INFORME AVANCE CORRESPONDIENTE AL PRIMER TRIMESTRE**

VINCULACION

EJE: Desarrollo sostenible para Ixtlán
SUB- EJE: Infraestructura y gobierno confiable e incluyente
P.P: Desarrollo sostenible para Ixtlán del río Nayarit
UNIDAD RESPONSABLE: Instituto municipal de planeación de Ixtlán del río Nayarit
COMPONENTE 3: Integración de información y elaboración documental, estadística, cartográfica obtenida y generada para proyectos y planes.

FICHA TECNICA

IDENTIFICACION 3- COT
NOMBRE DEL INDICADOR: Porcentaje de información y elaboración, documental estadística y cartográfica.
DEFINICION DEL INDICADOR: Este indicador mide el porcentaje de la información y elaboración documental estadística y cartográfica.
METODO DE CALCULO: Núm. De informes estadísticos y cartográficos realizados / recopilación de estadísticas elaboradas X100
FRECUENCIA DE MEDICION: Anual
UNIDAD DE MEDIDA: Porcentaje
METAS 100%
AVANCE: 25%


ARQ. LUIS ALBERTO REYES GONZALEZ
DIRECTOR GENERAL DEL INSTITUTO MUNICIPAL
DE PLANEACION DE IXTLAN DEL RIO, NAYARIT




LIC. KENIA DEL REFUGIO PARRA ZEPEDA
CONTRALORA MUNICIPAL




ING. HERIBERTO DE JESUS IBARRA RUIZ
COORDINACION DE ORDENAMIENTO TERRITORIAL
DEL INSTITUTO MUNICIPAL DE PLANEACION
DE IXTLAN DEL RIO, NAYARIT

VINCULACION

EJE: Desarrollo sostenible para Ixtlán
 SUB- EJE: Infraestructura y gobierno confiable e incluyente
 P.P: Desarrollo sostenible para Ixtlán del rio Nayarit
 UNIDAD RESPONSABLE: Instituto municipal de planeación de Ixtlán del rio Nayarit
 ACTIVIDAD 3.01: Cumplimiento de las obligaciones en materia de planeación estratégica y programática, coordinándose con las autoridades municipales, estatales, y organizacionales según sea el caso.

FICHA TECNICA

IDENTIFICACION C3.01
 NOMBRE DEL INDICADOR: Porcentaje de encuestas y entrevistas realizadas
 DEFINICION DEL INDICADOR: Este indicador mide el porcentaje de la evaluación de consulta y estrategias de participación ciudadana.
 METODO DE CALCULO: Núm. De encuestas y entrevistas realizadas/ Núm. De encuestas y entrevistas programadas X100
 FRECUENCIA DE MEDICION: Anual
 UNIDAD DE MEDIDA: Porcentaje
 METAS 6
 AVANCE: 25%


ARQ. LUIS ALBERTO REYES GONZALEZ
 DIRECTOR GENERAL DEL INSTITUTO MUNICIPAL
 DE PLANEACION DE IXTLAN DEL RIO, NAYARIT




LIC. KENIA DEL REFUGIO PARRA ZEPEDA
 CONTRALORA MUNICIPAL




ING. HERIBERTO DE JESUS IBARRA RUIZ
 COORDINACION DE ORDENAMIENTO TERRITORIAL
 DEL INSTITUTO MUNICIPAL DE PLANEACION
 DE IXTLAN DEL RIO, NAYARIT



**INSTITUTO MUNICIPAL DE PLANEACION
PARA IXTLAN DEL RIO, NAYARIT**

**FICHA TECNICA DE INDICADORES 2024
INFORME AVANCE CORRESPONDIENTE AL PRIMER TRIMESTRE**

VINCULACION

EJE: Desarrollo sostenible para Ixtlán
SUB- EJE: Infraestructura y gobierno confiable e incluyente
P.P: Desarrollo sostenible para Ixtlán del rio Nayarit
UNIDAD RESPONSABLE: Instituto municipal de planeación de Ixtlán del rio Nayarit
ACTIVIDAD 3.02: Realizar propuesta de programas, planes relacionados a lo documental, estadístico, cartográfico obtenida y realizados respecto de los programados.

FICHA TECNICA

IDENTIFICACION C3.02
NOMBRE DEL INDICADOR: Porcentaje de actividades cartográfico y estadísticos
DEFINICION DEL INDICADOR: Este indicador mide el porcentaje de actividades relacionadas con la elaboración, actualización o análisis de cartografía y estadísticas que han sido completadas en relación con el total de actividades planificadas.
METODO DE CALCULO: Núm. De actividades cartográficas y estadísticas completadas/ Núm. Total de actividades cartográficas y estadística planificadas X100
FRECUENCIA DE MEDICION: Anual
UNIDAD DE MEDIDA: Porcentaje
METAS 4
AVANCE: 25%


ARQ. LUIS ALBERTO REYES GONZALEZ
DIRECTOR GENERAL DEL INSTITUTO MUNICIPAL
DE PLANEACION DE IXTLAN DEL RIO, NAYARIT




LIC. KENIA DEL REFUGIO PARRA ZEPEDA
CONTRALORA MUNICIPAL




ING. HERIBERTO DE JESUS IBARRA RUIZ
COORDINACION DE ORDENAMIENTO TERRITORIAL
DEL INSTITUTO MUNICIPAL DE PLANEACION
DE IXTLAN DEL RIO, NAYARIT

VINCULACION

EJE: Desarrollo sostenible para Ixtlán
 SUB- EJE: Infraestructura y gobierno confiable e incluyente
 P.P: Desarrollo sostenible para Ixtlán del rio Nayarit
 UNIDAD RESPONSABLE: Instituto municipal de planeación de Ixtlán del rio Nayarit
 COMPONENTE 4: Integración de las operaciones administrativas, y controlar los recursos financieros y materiales del instituto.

FICHA TECNICA

IDENTIFICACION 4- CAI
 NOMBRE DEL INDICADOR: Porcentaje de operaciones realizadas de los recursos financieros y materiales.
 DEFINICION DEL INDICADOR: Este indicador mide el porcentaje de la ejecución de las operaciones relacionadas con la gestión y uso de los recursos financieros y materiales del instituto.
 METODO DE CALCULO: Núm. De Operaciones realizadas / Núm. De operaciones planificadas X100
 FRECUENCIA DE MEDICION: Anual
 UNIDAD DE MEDIDA: Porcentaje
 METAS 24
 AVANCE: 25%


 ARQ. LUIS ALBERTO REYES GONZALEZ
 DIRECTOR GENERAL DEL INSTITUTO MUNICIPAL
 DE PLANEACION DE IXTLAN DEL RIO, NAYARIT




 LIC. KENIA DEL REFUGIO PARRA ZEREDA
 CONTRALORA MUNICIPAL




 L.A. JULIETA ROMERO AGUIRRE
 COORDINACION DE ADMINISTRACION INTERNA
 DEL INSTITUTO MUNICIPAL DE PLANEACION
 DE IXTLAN DEL RIO, NAYARIT



**INSTITUTO MUNICIPAL DE PLANEACION
PARA IXTLAN DEL RIO, NAYARIT**

**FICHA TECNICA DE INDICADORES 2024
INFORME AVANCE CORRESPONDIENTE AL PRIMER TRIMESTRE**

VINCULACION

EJE: Desarrollo sostenible para Ixtlán
SUB- EJE: Infraestructura y gobierno confiable e incluyente
P.P: Desarrollo sostenible para Ixtlán del rio Nayarit
UNIDAD RESPONSABLE: Instituto municipal de planeación de Ixtlán del rio Nayarit
ACTIVIDAD 4.01: Manejo de elaboración de las nóminas , dispersar y recabar firmas del personal.

FICHA TECNICA

IDENTIFICACION C4.01
NOMBRE DEL INDICADOR: Porcentaje de reporte de las nóminas.
DEFINICION DEL INDICADOR: Este indicador mide el porcentaje de la efectividad en la generación, entrega y/o revisión de los reportes de nómina del instituto.
METODO DE CALCULO: Núm. De nóminas realizadas / Núm. De nóminas programadas X100
FRECUENCIA DE MEDICION: Anual
UNIDAD DE MEDIDA: Porcentaje
METAS 24
AVANCE: 25%


ARQ. LUIS ALBERTO REYES GONZALEZ
DIRECTOR GENERAL DEL INSTITUTO MUNICIPAL
DE PLANEACION DE IXTLAN DEL RIO, NAYARIT




LIC. KENIA DEL REFUGIO PARRA ZEPEDA
CONTRALORA MUNICIPAL




L.A. JULIETA ROMERO AGUIRRE
COORDINACION DE ADMINISTRACION INTERNA
DEL INSTITUTO MUNICIPAL DE PLANEACION
DE IXTLAN DEL RIO, NAYARIT



**INSTITUTO MUNICIPAL DE PLANEACION
PARA IXTLAN DEL RIO, NAYARIT**

**FICHA TECNICA DE INDICADORES 2024
INFORME AVANCE CORRESPONDIENTE AL PRIMER TRIMESTRE**

VINCULACION

EJE: Desarrollo sostenible para Ixtlán
SUB- EJE: Infraestructura y gobierno confiable e incluyente
P.P: Desarrollo sostenible para Ixtlán del río Nayarit
UNIDAD RESPONSABLE: Instituto municipal de planeación de Ixtlán del río Nayarit
ACTIVIDAD 4.02: Captura y envío del llenado de la plataforma del SEVAC.

FICHA TECNICA

IDENTIFICACION C4.02
NOMBRE DEL INDICADOR: Porcentaje de evaluación presupuesto anual.
DEFINICION DEL INDICADOR: Este indicador mide el porcentaje en que se ha llevado a cabo la evaluación del presupuesto anual planificado del instituto.
METODO DE CALCULO: Núm. De evaluaciones realizadas / total de evaluaciones X100
FRECUENCIA DE MEDICION: Anual
UNIDAD DE MEDIDA: Porcentaje
METAS 4
AVANCE: 25%


ARQ. LUIS ALBERTO REYES GONZALEZ
DIRECTOR GENERAL DEL INSTITUTO MUNICIPAL
DE PLANEACION DE IXTLAN DEL RIO, NAYARIT.




LIC. KENIA DEL REFUGIO PARRA ZEPEDA
CONTRALORA MUNICIPAL




L.A. JULIETA ROMERO AGUIRRE
COORDINACION DE ADMINISTRACION INTERNA
DEL INSTITUTO MUNICIPAL DE PLANEACION
DE IXTLAN DEL RIO, NAYARIT



**INSTITUTO MUNICIPAL DE PLANEACION
PARA IXTLAN DEL RIO, NAYARIT**

**FICHA TECNICA DE INDICADORES 2024
INFORME AVANCE CORRESPONDIENTE AL PRIMER TRIMESTRE**

VINCULACION

EJE: Desarrollo sostenible para Ixtlán
SUB- EJE: Infraestructura y gobierno confiable e incluyente
P.P: Desarrollo sostenible para Ixtlán del rio Nayarit
UNIDAD RESPONSABLE: Instituto municipal de planeación de Ixtlán del rio Nayarit
ACTIVIDAD 4.03: Registro presupuestal y contable de las operaciones financieras del instituto

FICHA TECNICA

IDENTIFICACION C4.03
NOMBRE DEL INDICADOR: Porcentaje de operaciones financieras generadas
DEFINICION DEL INDICADOR: Este indicador mide el porcentaje de actividades financieras programadas, tales como pagos, transferencias, inversiones, y otras transacciones financieras necesarias para el funcionamiento del instituto.
METODO DE CALCULO: Núm. de Operaciones Realizadas /Núm. total de operaciones planificadas X100
FRECUENCIA DE MEDICION: Anual
UNIDAD DE MEDIDA: Porcentaje
METAS 12
AVANCE: 25%


ARQ. LUIS ALBERTO REYES GONZALEZ
DIRECTOR GENERAL DEL INSTITUTO MUNICIPAL
DE PLANEACION DE IXTLAN DEL RIO, NAYARIT




LIC. KENIA DEL REFUGIO PARRA ZEPEDA
CONTRALORA MUNICIPAL




L.A. JULIETA ROMERO AGUIRRE
COORDINACION DE ADMINISTRACION INTERNA
DEL INSTITUTO MUNICIPAL DE PLANEACION
DE IXTLAN DEL RIO, NAYARIT

INSTITUTO MUNICIPAL DE PLANEACION
PARA IXTLAN DEL RIO, NAYARIT



FICHA TECNICA DE INDICADORES 2024
INFORME AVANCE CORRESPONDIENTE AL PRIMER TRIMESTRE

VINCULACION

EJE: Desarrollo sostenible para Ixtlán
SUB- EJE: Infraestructura y gobierno confiable e incluyente
P.P: Desarrollo sostenible para Ixtlán del rio Nayarit
UNIDAD RESPONSABLE: Instituto municipal de planeación de Ixtlán del rio Nayarit
ACTIVIDAD 4.04: Entrega del proyecto de presupuesto de egresos a tesorería municipal

FICHA TECNICA

IDENTIFICACION C4.04
NOMBRE DEL INDICADOR: Porcentaje de proyecto de presupuesto de egresos.
DEFINICION DEL INDICADOR: Este indicador mide el porcentaje cumplimiento en la elaboración, presentación y/o aprobación del proyecto de presupuesto de egresos del instituto.
METODO DE CALCULO: Núm. Total de proyectos de presupuesto de egresos entregados /Núm. de proyectos de presupuesto de egresos publicados X100
FRECUENCIA DE MEDICION: Anual
UNIDAD DE MEDIDA: Porcentaje
METAS 1
AVANCE: 100%


ARQ. LUIS ALBERTO REYES GONZALEZ
DIRECTOR GENERAL DEL INSTITUTO MUNICIPAL
DE PLANEACION DE IXTLAN DEL RIO, NAYARIT




LIC. KENIA DEL REFUGIO PARRA ZEPEDA
CONTRALORA MUNICIPAL




L.A. JULIETA ROMERO AGUIRRE
COORDINACION DE ADMINISTRACION INTERNA
DEL INSTITUTO MUNICIPAL DE PLANEACION
DE IXTLAN DEL RIO, NAYARIT

**INSTITUTO MUNICIPAL DE PLANEACION
PARA IXTLAN DEL RIO, NAYARIT**



IMPLAN

INSTITUTO MUNICIPAL DE PLANEACION
PARA IXTLAN DEL RIO

**FICHA TECNICA DE INDICADORES 2024
INFORME AVANCE CORRESPONDIENTE AL PRIMER TRIMESTRE**

VINCULACION

EJE: Desarrollo sostenible para Ixtlán
SUB- EJE: Infraestructura y gobierno confiable e incluyente
P.P: Desarrollo sostenible para Ixtlán del rio Nayarit
UNIDAD RESPONSABLE: Instituto municipal de planeación de Ixtlán del rio Nayarit
ACTIVIDAD 4.05: Solicitud y recepción para cotización de comisiones fuera del municipio

FICHA TECNICA

IDENTIFICACION C4.05
NOMBRE DEL INDICADOR: Porcentaje de solicitudes y recepción para comisiones fuera del municipio
DEFINICION DEL INDICADOR: Este indicador mide el porcentaje de gestión de comisiones fuera del municipio, desde la solicitud hasta la realización efectiva de las mismas.
METODO DE CALCULO: Núm. Total de solicitudes de comisión presentadas /Núm. de solicitudes de comisión realizadas X100
FRECUENCIA DE MEDICION: Anual
UNIDAD DE MEDIDA: Porcentaje
METAS 20
AVANCE: 20%


ARQ. LUIS ALBERTO REYES GONZALEZ
DIRECTOR GENERAL DEL INSTITUTO MUNICIPAL
DE PLANEACION DE IXTLAN DEL RIO, NAYARIT


LIC. KENIA DEL REFUGIO PARRA ZEPEDA
CONTRALORA MUNICIPAL
IXTLAN DEL RIO, NAYARIT


L.A. JULIETA ROMERO AGUIRRE
COORDINACION DE ADMINISTRACION INTERNA
DEL INSTITUTO MUNICIPAL DE PLANEACION
DE IXTLAN DEL RIO, NAYARIT

INSTITUTO MUNICIPAL DE PLANEACION
PARA IXTLAN DEL RIO, NAYARIT



FICHA TECNICA DE INDICADORES 2024
INFORME AVANCE CORRESPONDIENTE AL PRIMER TRIMESTRE

VINCULACION

EJE: Desarrollo sostenible para Ixtlán
SUB- EJE: Infraestructura y gobierno confiable e incluyente
P.P: Desarrollo sostenible para Ixtlán del río Nayarit
UNIDAD RESPONSABLE: Instituto municipal de planeación de Ixtlán del río Nayarit
ACTIVIDAD 4.06: Efectuar la verificación física y documental de bienes muebles e inmuebles a su resguardo del instituto.

FICHA TECNICA

IDENTIFICACION C4.06
NOMBRE DEL INDICADOR: Porcentaje de movimientos realizados
DEFINICION DEL INDICADOR: Este indicador mide el porcentaje de los bienes a resguardo del instituto son gestionados correctamente y actualizados en los registros.
METODO DE CALCULO: Núm. Total de movimientos programados /Núm. de movimientos realizadas X100
FRECUENCIA DE MEDICION: Anual
UNIDAD DE MEDIDA: Porcentaje
METAS 12
AVANCE: 25%


ARQ. LUIS ALBERTO REYES GONZALEZ
DIRECTOR GENERAL DEL INSTITUTO MUNICIPAL
DE PLANEACION DE IXTLAN DEL RIO, NAYARIT




LIC. KENIA DEL REFUGIO PARRA ZEPEDA
CONTRALORA MUNICIPAL




L.A. JULIETA ROMERO AGUIRRE
COORDINACION DE ADMINISTRACION INTERNA
DEL INSTITUTO MUNICIPAL DE PLANEACION
DE IXTLAN DEL RIO, NAYARIT

VINCULACION

EJE: Desarrollo sostenible para Ixtlán
 SUB- EJE: Infraestructura y gobierno confiable e incluyente
 P.P: Desarrollo sostenible para Ixtlán del rio Nayarit
 UNIDAD RESPONSABLE: Instituto municipal de planeación de Ixtlán del rio Nayarit
 ACTIVIDAD 4.07: Apertura de correo institucional y mantenimiento institucional

FICHA TECNICA

IDENTIFICACION C4.07
 NOMBRE DEL INDICADOR: Porcentaje de actualización y mantenimiento de correo institucional
 DEFINICION DEL INDICADOR: Este indicador mide el porcentaje en que se asegura la operatividad, seguridad, y funcionalidad del correo institucional para todos los usuarios dentro del instituto..
 METODO DE CALCULO: Núm. Total de tareas programados /Núm. de tareas realizadas X100
 FRECUENCIA DE MEDICION: Anual
 UNIDAD DE MEDIDA: Porcentaje
 METAS 4
 AVANCE: 25%


 ARQ. LUIS ALBERTO REYES GONZALEZ
 DIRECTOR GENERAL DEL INSTITUTO MUNICIPAL
 DE PLANEACION DE IXTLAN DEL RIO, NAYARIT




 LIC. KENIA DEL REFUGIO PARRA ZEPEDA
 CONTRALORA MUNICIPAL




 L.A. JULIETA ROMERO AGUIRRE
 COORDINACION DE ADMINISTRACION INTERNA
 DEL INSTITUTO MUNICIPAL DE PLANEACION
 DE IXTLAN DEL RIO, NAYARIT



**INSTITUTO MUNICIPAL DE PLANEACION
PARA IXTLAN DEL RIO, NAYARIT**

**FICHA TECNICA DE INDICADORES 2024
INFORME AVANCE CORRESPONDIENTE AL PRIMER TRIMESTRE**

VINCULACION


EJE: Desarrollo sostenible para Ixtlán
SUB- EJE: Infraestructura y gobierno confiable e incluyente
P.P: Desarrollo sostenible para Ixtlán del rio Nayarit
UNIDAD RESPONSABLE: Instituto municipal de planeación de Ixtlán del rio Nayarit
ACTIVIDAD 4.08: Alimentar el sistema contable SAACG

FICHA TECNICA

IDENTIFICACION C4.08
NOMBRE DEL INDICADOR: Porcentaje de evaluación presupuesto anual.
DEFINICION DEL INDICADOR: Este indicador mide el porcentaje de análisis y ajusta el presupuesto, asegurando que los recursos financieros se utilizan de acuerdo con los objetivos y necesidades del instituto..
METODO DE CALCULO: Núm. Total de evaluaciones programados /Núm. De evaluaciones realizadas X100
FRECUENCIA DE MEDICION: Anual
UNIDAD DE MEDIDA: Porcentaje
METAS 12
AVANCE: 25%


ARQ. LUIS ALBERTO REYES GONZALEZ
DIRECTOR GENERAL DEL INSTITUTO MUNICIPAL
DE PLANEACION DE IXTLAN DEL RIO, NAYARIT




LIC. KENIA DEL REFUGIO PARRA ZEPEDA
CONTRALORA MUNICIPAL




L.A. JULIETA ROMERO AGUIRRE
COORDINACION DE ADMINISTRACION INTERNA
DEL INSTITUTO MUNICIPAL DE PLANEACION
DE IXTLAN DEL RIO, NAYARIT

VINCULACION

EJE: Desarrollo sostenible para Ixtlán
 SUB- EJE: Infraestructura y gobierno confiable e incluyente
 P.P: Desarrollo sostenible para Ixtlán del rio Nayarit
 UNIDAD RESPONSABLE: Instituto municipal de planeación de Ixtlán del rio Nayarit
 COMPONENTE 5: Integración de proyectos e instrumentos de planeación estén debidamente fundamentados jurídicamente.

FICHA TECNICA

IDENTIFICACION C5-CAJ
 NOMBRE DEL INDICADOR: Porcentaje de proyectos de planeación fundamentados jurídicamente.
 DEFINICION DEL INDICADOR: Este indicador mide el porcentaje la conformidad de los proyectos con las normativas, leyes y regulaciones vigentes, asegurando que todos los aspectos legales sean considerados durante la planificación.
 METODO DE CALCULO: Núm. Total de proyectos de planificación programados /Núm. De proyectos fundamentados jurídicamente X100
 FRECUENCIA DE MEDICION: Anual
 UNIDAD DE MEDIDA: Porcentaje
 METAS 4
 AVANCE: 25%


ARQ. LUIS ALBERTO REYES GONZÁLEZ
 DIRECTOR GENERAL DEL INSTITUTO MUNICIPAL
 DE PLANEACION DE IXTLAN DEL RIO, NAYARIT




LIC. KENIA DEL REFUGIO PARRA ZEPEDA
 CONTRALORA MUNICIPAL




LIC. ANA MARIA FRANCO AMEZQUITA
 COORDINACION DE ASUNTOS JURIDICOS
 DEL INSTITUTO MUNICIPAL DE PLANEACION
 DE IXTLAN DEL RIO, NAYARIT

VINCULACION

EJE: Desarrollo sostenible para Ixtlán
 SUB- EJE: Infraestructura y gobierno confiable e incluyente
 P.P: Desarrollo sostenible para Ixtlán del rio Nayarit
 UNIDAD RESPONSABLE: Instituto municipal de planeación de Ixtlán del rio Nayarit
 ACTIVIDAD 5.01: Elaborar proyectos de acuerdo a convenios, contratos, y toda documentación jurídica

FICHA TECNICA

IDENTIFICACION C5.01
 NOMBRE DEL INDICADOR: Porcentaje de documentación jurídica integrada.
 DEFINICION DEL INDICADOR: Este indicador mide el porcentaje de integración y organización de la documentación legal necesaria en los procesos administrativos, operativos o proyectos del Instituto Municipal de Planeación de Ixtlán del Río.
 METODO DE CALCULO: Núm. Total de documentos requeridos /Núm. De documentos integrados X100
 FRECUENCIA DE MEDICION: Anual
 UNIDAD DE MEDIDA: Porcentaje
 METAS 4
 AVANCE: 25%


ARQ. LUIS ALBERTO REYES GONZALEZ
 DIRECTOR GENERAL DEL INSTITUTO MUNICIPAL
 DE PLANEACION DE IXTLAN DEL RIO, NAYARIT




LIC. KENIA DEL REFUGIO PARRA ZEPEDA
 CONTRALORA MUNICIPAL




LIC. ANA MARIA FRANCO AMEZQUITA
 COORDINACION DE ASUNTOS JURIDICOS
 DEL INSTITUTO MUNICIPAL DE PLANEACION
 DE IXTLAN DEL RIO, NAYARIT

VINCULACION

EJE: Desarrollo sostenible para Ixtlán
 SUB- EJE: Infraestructura y gobierno confiable e incluyente
 P.P: Desarrollo sostenible para Ixtlán del rio Nayarit
 UNIDAD RESPONSABLE: Instituto municipal de planeación de Ixtlán del rio Nayarit
 ACTIVIDAD 5.02: Revisar y proponer modificaciones a la normatividad en materia de planeación del desarrollo sostenible y urbano.

FICHA TECNICA

IDENTIFICACION C5.02
 NOMBRE DEL INDICADOR: Porcentaje de modificaciones a los lineamientos jurídicos.
 DEFINICION DEL INDICADOR: Este indicador mide el porcentaje del grado en que se han realizado modificaciones, actualizaciones o ajustes a los lineamientos jurídicos del Instituto Municipal de Planeación de Ixtlán del Río
 METODO DE CALCULO: Núm. Total de modificaciones necesarias /Núm. De modificaciones realizadas X100
 FRECUENCIA DE MEDICION: Anual
 UNIDAD DE MEDIDA: Porcentaje
 METAS 4
 AVANCE: 25%


ARQ. LUIS ALBERTO REYES GONZALEZ
 DIRECTOR GENERAL DEL INSTITUTO MUNICIPAL
 DE PLANEACION DE IXTLAN DEL RIO, NAYARIT.




LIC. KENIA DEL REFUGIO PARRA ZEPEDA
 CONTRALORA MUNICIPAL
 IXTLAN DEL RIO, NAYARIT.




LIC. ANA MARIA FRANCO AMEZQUITA
 COORDINACION DE ASUNTOS JURIDICOS
 DEL INSTITUTO MUNICIPAL DE PLANEACION
 DE IXTLAN DEL RIO, NAYARIT

VINCULACION

EJE: Desarrollo sostenible para Ixtlán
 SUB- EJE: Infraestructura y gobierno confiable e incluyente
 P.P: Desarrollo sostenible para Ixtlán del rio Nayarit
 UNIDAD RESPONSABLE: Instituto municipal de planeación de Ixtlán del rio Nayarit
 COMPONENTE 6: Solicitudes de información atendidas

FICHA TECNICA

IDENTIFICACION C6-UT
 NOMBRE DEL INDICADOR: Porcentaje de solicitudes de Información de Transparencias atendidas
 DEFINICION DEL INDICADOR: Este indicador mide el porcentaje cumplimiento del instituto con sus obligaciones de transparencia y acceso a la información pública.
 METODO DE CALCULO: Núm. Total de solicitudes recibidas /Núm. Total de solicitudes atendidas X100
 FRECUENCIA DE MEDICION: Anual
 UNIDAD DE MEDIDA: Porcentaje
 METAS 4
 AVANCE: 25%



ARQ. LUIS ALBERTO REYES GONZALEZ
DIRECTOR GENERAL DEL INSTITUTO MUNICIPAL DE PLANEACION DE IXTLAN DEL RIO, NAYARIT.



LIC. KENIA DEL REFUGIO PARRA ZEREDA
CONTRALORA MUNICIPAL




Reyna Anahi Escobedo Tovar.
LIC. REYNA ANAHI ESCOBEDO TOVAR
 TITULAR DE LA UNIDAD DE TRANSPARENCIA
 DEL INSTITUTO MUNICIPAL DE PLANEACION
 DE IXTLAN DEL RIO, NAYARIT

INSTITUTO MUNICIPAL DE PLANEACION
PARA IXTLAN DEL RIO, NAYARIT



FICHA TECNICA DE INDICADORES 2024
INFORME AVANCE CORRESPONDIENTE AL PRIMER TRIMESTRE

VINCULACION


EJE: Desarrollo sostenible para Ixtlán
SUB- EJE: Infraestructura y gobierno confiable e incluyente
P.P: Desarrollo sostenible para Ixtlán del rio Nayarit
UNIDAD RESPONSABLE: Instituto municipal de planeación de Ixtlán del rio Nayarit
ACTIVIDAD 6.1: Recibir y dar seguimiento a las solicitudes y derechos de acceso a la información

FICHA TECNICA


IDENTIFICACION C6.1
NOMBRE DEL INDICADOR: Porcentaje de solicitudes de información recibidas
DEFINICION DEL INDICADOR: Este indicador mide el porcentaje de solicitudes de información que el instituto recibe en relación con el total de solicitudes que se presentan en el ámbito de transparencia y acceso a la información
METODO DE CALCULO: $\text{Núm. Total de solicitudes en el contexto evaluado} / \text{Núm. Total de solicitudes recibidas} \times 100$
FRECUENCIA DE MEDICION: Anual
UNIDAD DE MEDIDA: Porcentaje
METAS 4
AVANCE: 25%


ARQ. LUIS ALBERTO REYES GONZÁLEZ
DIRECTOR GENERAL DEL INSTITUTO MUNICIPAL
DE PLANEACION DE IXTLAN DEL RIO, NAYARIT.




LIC. KENIA DEL REFUGIO PARRA ZEPEDA
CONTRALORA MUNICIPAL




LIC. REYNA ANAHI ESCOBEDO TOVAR
TITULAR DE LA UNIDAD DE TRANSPARENCIA
DEL INSTITUTO MUNICIPAL DE PLANEACION
DE IXTLAN DEL RIO, NAYARIT

VINCULACION

EJE: Desarrollo sostenible para Ixtlán
 SUB- EJE: Infraestructura y gobierno confiable e incluyente
 P.P: Desarrollo sostenible para Ixtlán del rio Nayarit
 UNIDAD RESPONSABLE: Instituto municipal de planeación de Ixtlán del rio Nayarit
 ACTIVIDAD 6.2: Actualización oportuna de la plataforma nacional de la plataforma nacional de transparencia

FICHA TECNICA

IDENTIFICACION C6.2
 NOMBRE DEL INDICADOR: Porcentaje de Cumplimiento de la actualización de la plataforma nacional de transparencia
 DEFINICION DEL INDICADOR: Este indicador mide el porcentaje de cumplimiento del instituto en mantener la información actualizada y accesible en la plataforma para cumplir con los principios de transparencia y rendición de cuentas.
 METODO DE CALCULO: Núm. Total de requisitos /Núm. Total de requisitos cumplidos X100
 FRECUENCIA DE MEDICION: Anual
 UNIDAD DE MEDIDA: Porcentaje
 METAS 4
 AVANCE: 25%


 ARQ. LUIS ALBERTO REYES GONZALEZ
 DIRECTOR GENERAL DEL INSTITUTO MUNICIPAL
 DE PLANEACION DE IXTLAN DEL RIO, NAYARIT.




 LIC. KENIA DEL REFUGIO PARRA ZEPEDA
 CONTRALORA MUNICIPAL



Reyna Anahi Escobedo Tovar.
 LIC. REYNA ANAHI ESCOBEDO TOVAR
 TITULAR DE LA UNIDAD DE TRANSPARENCIA
 DEL INSTITUTO MUNICIPAL DE PLANEACION
 DE IXTLAN DEL RIO, NAYARIT